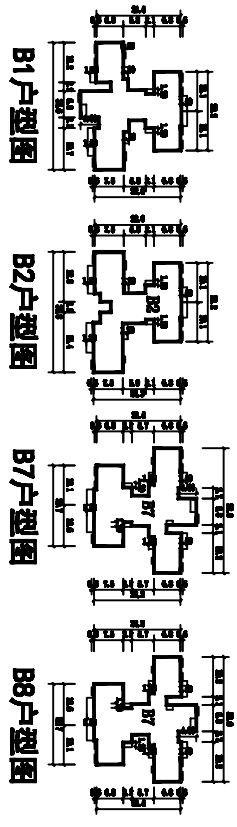
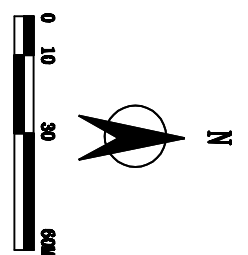


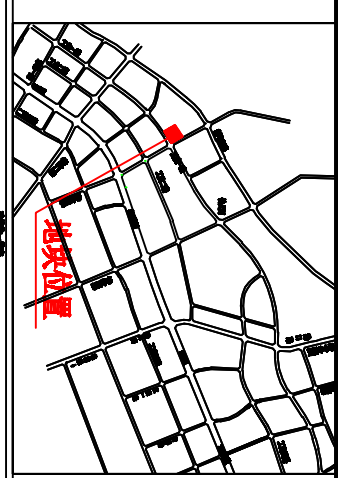
原平市江门产业转移工业园原平园区三区B23号（繁星小镇）B1、B2、B7、B8、D8-1、D9-1栋修建性详细规划图（原2018年3月报建方案）



点号	X	Y	备注
1	2461428.479	469564.722	24.97
2	2461422.649	469559.336	30.76
3	2461374.464	469551.812	47.44
4	2461328.199	469544.479	7.87
5	2461328.665	469533.028	28.47
6	2461298.762	469544.273	97.83
7	2461298.809	469534.760	88.00
8	2461222.812	469504.092	62.32
9	2461204.867	469488.808	49.29
10	2461161.668	469472.528	73.94
11	2461121.264	469478.542	17.35
12	2461222.495	469474.979	31.48
13	2461341.104	469476.558	18.46
14	2461231.611	469474.723	24.50
15	2461264.018	469564.223	82.22
16	2461308.979	469555.565	8.49
17	2461312.672	469582.465	6.33
18	2461314.954	469587.281	15.05
19	2461331.749	469588.900	27.61
20	2461384.103	469584.954	148.84
21	2461422.559	469587.971	223.78
22	2461382.000	469477.473	48.89
1	2461428.479	469564.722	



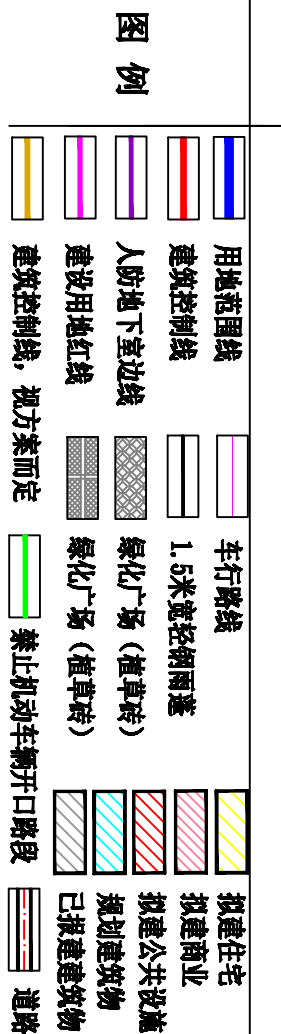
地块位置



项目	单位	数量
总用地面积	平方米	60013.8
建设用地面积	平方米	49700.8
总建筑面积	平方米	348172.4
地上建筑面积	平方米	134478.2
地下建筑面积	平方米	173694.2
容积率		5.83
建筑密度	%	23.0
绿地率	%	19.0
停车位	个	1504
机动车停车位	个	645
非机动车停车位	个	859

- 说明:
1. 用地性质: 商住用地。
 2. 用地位置: 原平市江门产业转移工业园原平园区三区B23号。
 3. 重要设施: 项目范围内设置垃圾站、公厕、配电室、换热站、消防、安防、电力、电信、供水、排水、污水处理等配套设施。
 4. 工程管线: 项目范围内设置给水、排水、燃气、热力、电力、电信、有线电视、宽带、有线电视、宽带、有线电视、宽带等工程管线。
 5. 本规划图件为原平市自然资源局出具。
 6. 本规划图件为原平市自然资源局出具。
 7. 本规划图件为原平市自然资源局出具。

宗地号	宗地名称	宗地面积 (m²)	容积率	建筑密度 (%)	绿地率 (%)	停车位 (个)	备注
B1	繁星小镇B1栋	10000	5.83	23.0	19.0	150	
B2	繁星小镇B2栋	10000	5.83	23.0	19.0	150	
B7	繁星小镇B7栋	10000	5.83	23.0	19.0	150	
B8	繁星小镇B8栋	10000	5.83	23.0	19.0	150	
D8-1	繁星小镇D8-1栋	10000	5.83	23.0	19.0	150	
D9-1	繁星小镇D9-1栋	10000	5.83	23.0	19.0	150	



备注: 此图仅用于公示使用。