# 原2021年6月报批方案

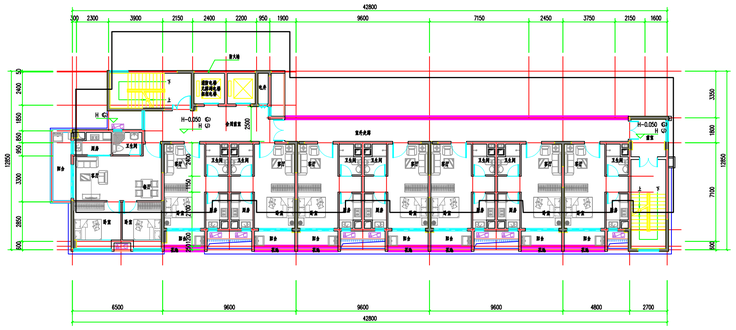

1#楼标准层示意图

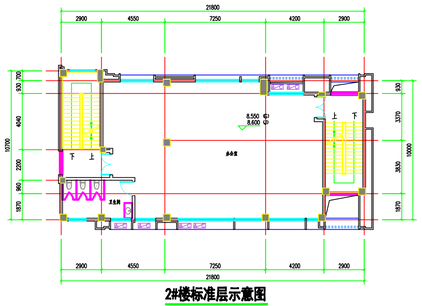

2#楼标准层示意图

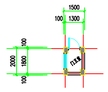

3#楼平面示意图

## 技术经济指标表

| 项目 | 单位 | 数值 | 所占比重(%) | 人均面积(㎡/人) |
|---|---|---|---|---|
| 规划总用地 | 平方米 | 2421.7 | | |
| 规划建设用地 | 平方米 | 2421.7 | | |
| 居住户(套)数 | 户 | 97 | | |
| 居住人数 | 人 | 339 | | |
| 户均人口 | 人/户 | 3.5 | | |
| 基底面积 | 平方米 | 708.24 | | |
| 总建筑面积 | 平方米 | 7584.9 | | |
| 计容积率建筑面积 | 平方米 | 7138.9 | 100 | |
| 住宅 | 平方米 | 5103.2 | 72.1 | 15.4 |
| 公建 | 平方米 | 397.0 | 14.9 | 3.2 |
| 商业 | 平方米 | 946.0 | 13.0 | 2.8 |
| 办公 | 平方米 | 692.7 | 0.0 | 0.0 |
| 非容积率建筑面积 | 平方米 | 446.0 | | |
| 地下建筑 | 平方米 | 0.0 | | |
| 公共架空 | 平方米 | 59.1 | | |
| 首层增高超4.5m增计面积 | 平方米 | 386.9 | | |
| 90㎡以下住宅比例 | % | 0.0 | | |
| 计容面积 | 平方米 | 7138.9 | | |
| 容积率 | | 2.95 | | |
| 建筑密度 | % | 29.2 | | |
| 绿地率 | % | 28.7 | | |
| 人均公共绿地 | ㎡/人 | 0.0 | | |
| 地上停车位 | 个 | 11 | | |

备注：
容积率=计容面积/规划建设用地面积
建筑密度=建筑基底面积/规划建设用地面积*100%
绿地率=绿地面积/规划建设用地面积*100%

## 绿地指标表

| 项目 | | | 面积(㎡) |
|---|---|---|---|
| 规划总用地 | | | 2421.7 |
| 绿地 | 绿地总面积 | | 696.2 |
| | 公共绿地 | 居住区级 | 0.0 |
| | | 居住小区级 | 0.0 |
| | | 组团 | 0.0 |
| | 宅旁绿地 | | 696.2 |
| | 公共服务设施附属绿地 | | 0.0 |
| | 道路绿地 | | 0.0 |
| 人均公共绿地 | | | 0.0 |
| 绿地率 | | | 28.7 |

## 公共服务设施表

| 项目 | 符号 | 建筑面积(㎡) | 用地面积(㎡) | 所属建筑 | 详细位置 |
|---|---|---|---|---|---|
| 物业服务用房（含物业管理及业委会办公用房） | ㊙ | 56.2 | | 1#楼 | 首层 |
| | 小计 | 56.2 | 0.0 | | |
| 门卫室 | ㊐ | 3 | | 门卫室 | 首层 |
| | 小计 | 3.0 | 0.0 | | |
| 社区公共服务用房 | ㊎ | 151.3 | | 1#楼 | 首层 |
| | 小计 | 151.3 | 0.0 | | |
| 生活垃圾收集站 | ㊍ | 101.5 | | 1#楼 | 首层 |
| | 小计 | 101.5 | 0.0 | | |
| 变配电房 | ㊌ | 85 | | 1#楼 | 首层 |
| | 小计 | 85.0 | 0.0 | | |
| 总计 | | 397.0 | 0.0 | | |

## 单体建筑面积明细表

| 项目名称 | 建筑面积 | 计容面积 | 备注 |
|---|---|---|---|
| 总建筑面积 | 6892.2 | 6446.2 | |
| 地上建筑面积 | 6892.2 | | |
| 1 层 | 509.6 | 509.6 | |
| 商业 | 101.8 | | |
| 门卫室 | 3.0 | | |
| 社区公共服务用房 | 75.7 | | |
| 生活垃圾收集站 | 101.5 | | |
| 住宅 | 114.5 | | |
| 物业服务用房 | 28.1 | | |
| 变配电房 | 85.0 | | |
| 1 层 | 490.7 | 103.8 | |
| 社区公共服务用房 | 75.7 | | |
| 物业服务用房 | 28.1 | | |
| 首层超4.5米增计面积 | 386.9 | | |
| 2~3 层 | 950.0 | 950.0 | 阳台面积:31.4 |
| 商业 | 844.2 | | |
| 住宅 | 105.8 | | |
| 4~15 层 | 4755.6 | 4755.6 | 阳台面积:428.4 |
| 住宅 | 4755.6 | | |
| 16 层 | 186.3 | 127.2 | |
| 住宅 | 127.2 | | |
| 架空层 | 59.1 | | |

## 单体建筑面积明细表

| 项目名称 | 建筑面积 | 计容面积 | 备注 |
|---|---|---|---|
| 总建筑面积 | 692.7 | 692.7 | |
| 地上建筑面积 | 692.7 | | |
| 1 层 | 218.8 | 218.8 | |
| 办公 | 218.8 | | |
| 2 层 | 214.5 | 214.5 | |
| 办公 | 214.5 | | |
| 3 层 | 214.5 | 214.5 | |
| 办公 | 214.5 | | |
| 4 层 | 44.8 | 44.8 | |
| 办公 | 44.8 | | |

备注：此图仅用于公示使用

总平面图 1:200

说明：
1、本图平面坐标定位采用尾平市统一坐标系。
2、本工程绝对标高以85国家高程为基准标注。
3、图中所注距离：建筑物指外墙皮，道路指路缘石内缘。
4、小区内道路均为灰面坡，横坡1.8%。
5、图中所注坐标、标高，曲线半径均以米为单位。
6、图中16F表示：建筑地上层数，H=53.45m表示：建筑高度。
7、园区内景观设计由专业公司设计，围墙及鼓状大样图详见园林施工图。
8、车道路面采用混凝土路面。
9、该地块规划条件要求车位配置为住宅、商业每100平方米（建筑面积）1个配建标准小汽车停车位，本规划方案应设置停车864个。由于该地块与尾平东安横巷邮政楼地块（沥工上城）统一开发建设，因此该地块与尾平市东安横巷邮政楼地块（沥工上城）可联合设置停车位，该地块规配置停车位71个，尾平市东安横巷邮政楼地块（沥工上城）按规划条件要求配建车位157个，按规方案停车位为218个，满足车位配建要求。

图例：

| | | |
|---|---|---|
| 用地红线 | X=2454169.756 Y=465617.831 | 控制点坐标 |
| 建筑红线 | 23.18 | 室外场地标高 |
| 围墙 | | 建筑主出入口 |
| 消防车登高操作场地 | | 建筑出入口 |
| 小汽车停车位 | | 绿化 |

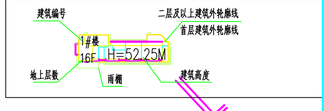


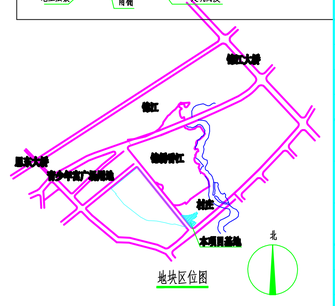


地块区位图

建筑面积一览表

| 项目 | 首层高度(m) | 总高度(m) | 层数 | 基底面积(m2) | 建筑面积(m2) | 计容面积(m2) | 不计容面积(m2) | 住宅面积(m2) | 商业面积(m2) | 办公面积(m2) | 公建配套面积(m2) | 物业面积(m2) | 户数 |
|---|---|---|---|---|---|---|---|---|---|---|---|---|---|
| 1#座 | 5.90 | 52.25 | 16 | 490.70 | 6889.2 | 6443.2 | 446.0 | 5103.2 | 946.0 | / | 394.0 | 446.0 | 97 |
| 2#座 | 4.70 | 12.65 | 3 | 214.54 | 692.7 | 692.7 | / | / | / | 692.7 | / | / | / |
| 3#座 | 3.00 | 3.00 | 1 | 3.00 | 3.00 | 3.00 | / | / | / | / | 3.00 | / | / |

广东中山建筑设计院股份有限公司
Guangdong Zhongshan Architectural design InstituteCO.,LTD
设计证书号：国家甲级 -A144004833

单位出图专用章 Project Seal

注册师执业专用章 Registered Seal

审图编号 Construction Maps Reviewing NO.

修改记录 Description

设计签字 Designer signature

| | | |
|---|---|---|
| 审定 Authorized | 阮嘉纳 | |
| 审核 Examined | 阮嘉洁 | |
| 设计总负责 Project director | 伍灿衍 | |
| 注册师 Registered | 伍灿衍 | |
| 专业负责 Chief | 王凡 | |
| 校对 Check | 黎小周 | |
| 设计 Design | 张浩佳 | |
| 制图 Drawn | 张浩佳 | |

会签 Confirmed by

| | | | |
|---|---|---|---|
| 建筑 Arch. | | 给排水 W.S&D | |
| 结构 Stru. | | 暖通 HVAC | |
| 电气 Elec. | | | |

| | |
|---|---|
| 建设单位 Client | 尾平市盛威置业有限公司 |
| 工程名称 Project | 碧汇上城三期 |
| 图纸内容 Drawing title | 总平面图 |

| | | | |
|---|---|---|---|
| 版本号 Revision No. | A | 专业 Discipline | 建筑 |
| 合同号 Project NO. | 2020-GS-131 | 图号 Drawing NO. | AR-001 |
| 设计阶段 Stage | 施工图 | 日期 Date | 2020.9.27 |