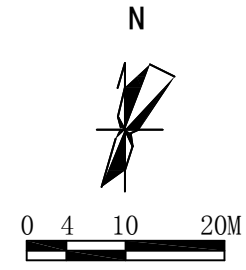
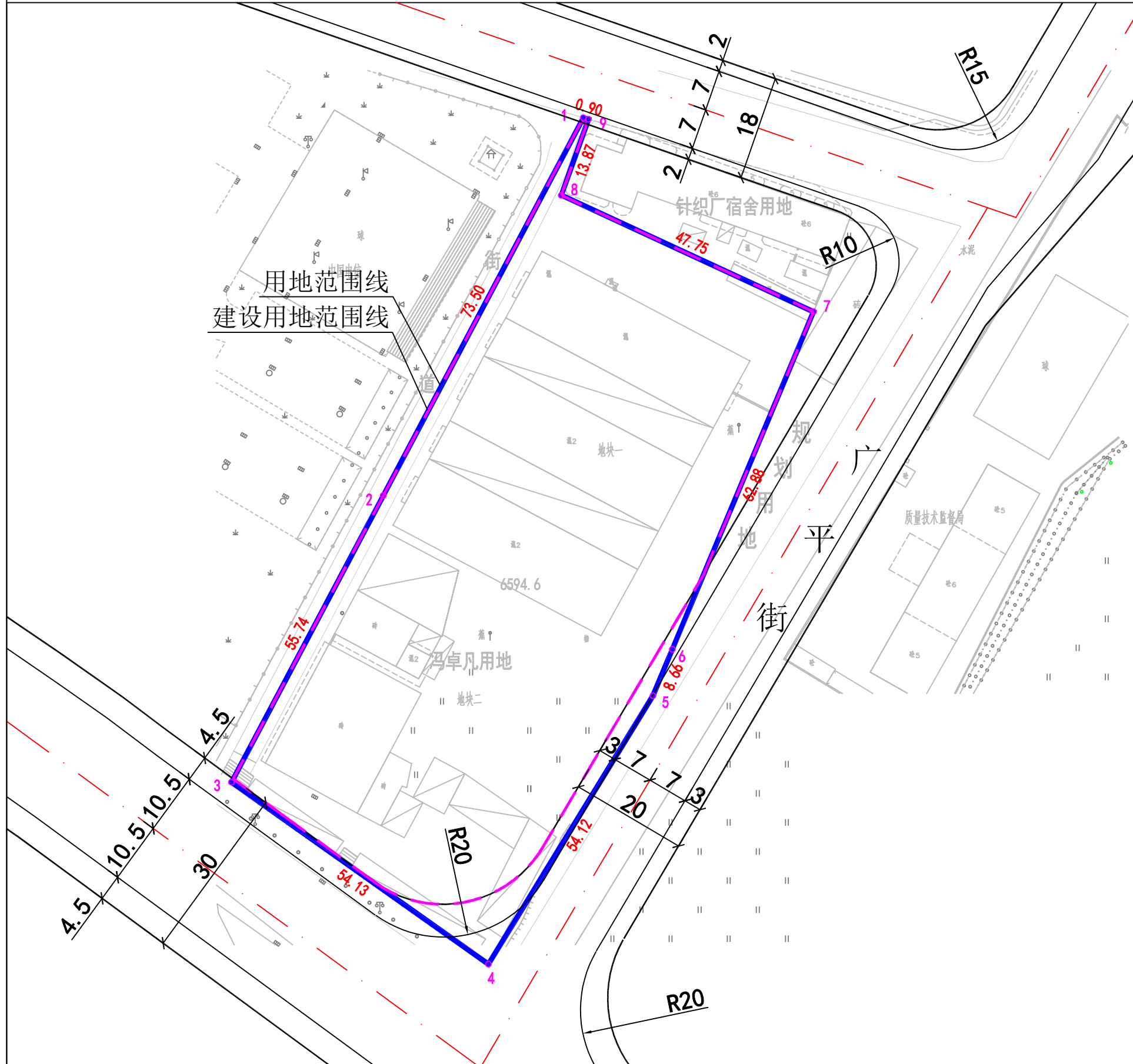
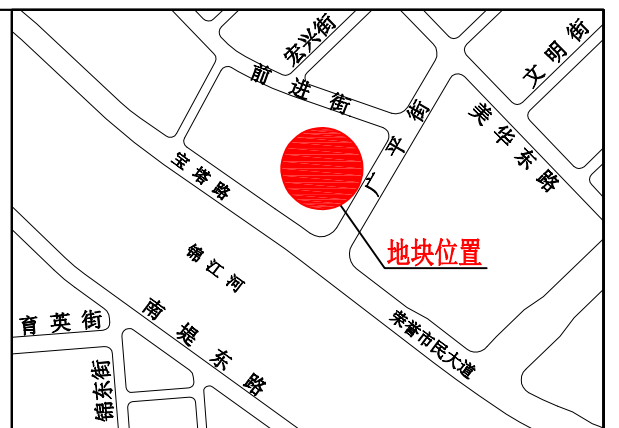


# 并证后方案

## 恩平市恩城东郊塔脚规划用地图



地块位置



### 地块规划设计要求

- 1、用地性质：住宅用地；
- 2、用地位置：恩平市恩城东郊塔脚；
- 3、用地面积：蓝粗实线为用地范围线，规划用地面积为6594.6平方米（9.8919亩）；洋红粗虚线为建设用地范围线，建设用地面积为6297.8平方米（9.4467亩）；道路占用面积为296.8平方米；
- 4、建设时必须符合规划规范要求，并按地块规划红线图及规划要求设计和建设；
- 5、本图采用江门统一坐标系和1985年国家高程基准；
- 6、本图尺寸单位为米，图纸尺寸与实际尺寸如有出入时，自然资源局具有最终修改解释权；
- 7、此图有效期为一年，逾期须重新核发。

说明 此图用于公示使用。

图例	用地范围线                  建设用地范围线
	规划道路