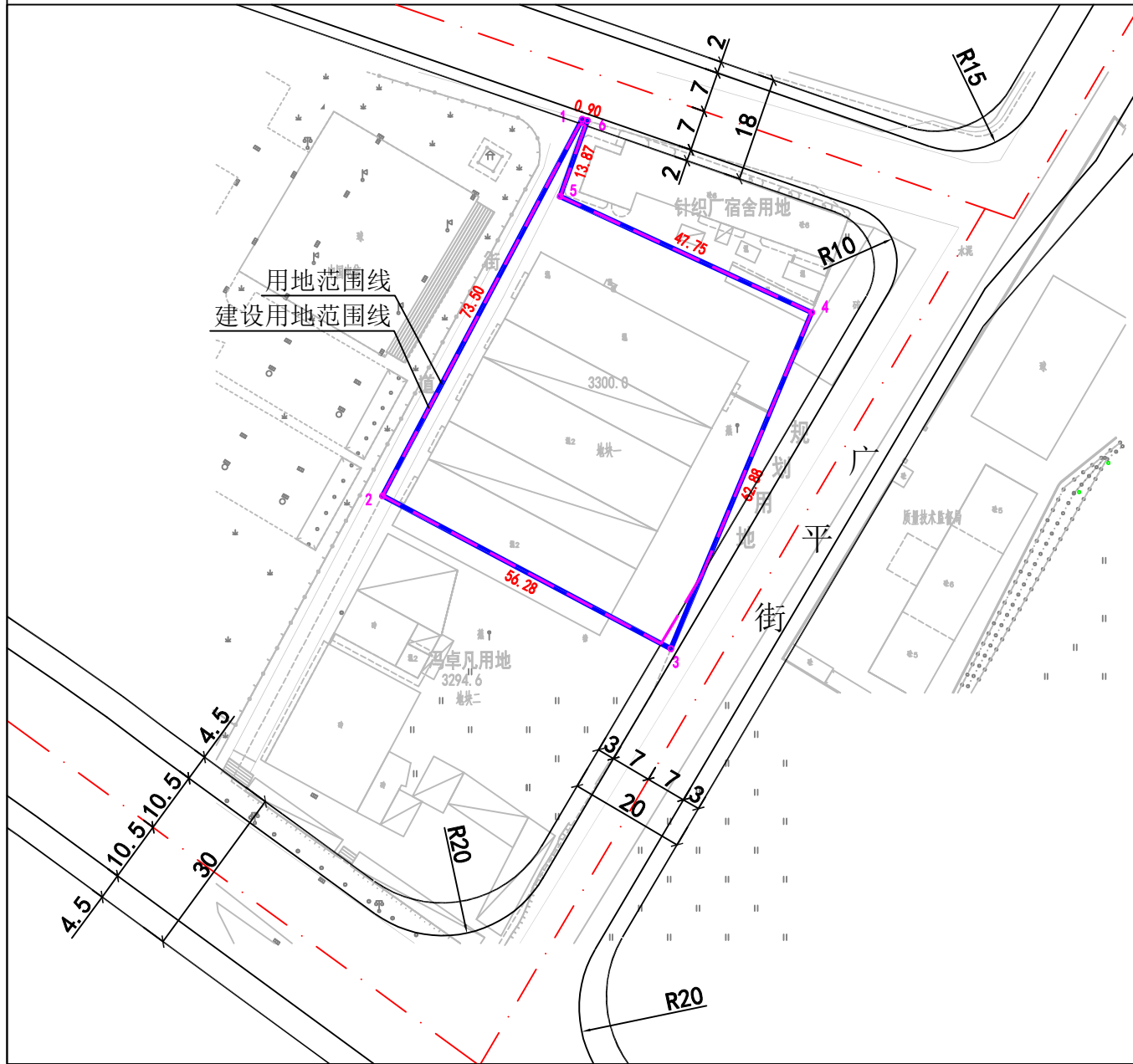


原方案

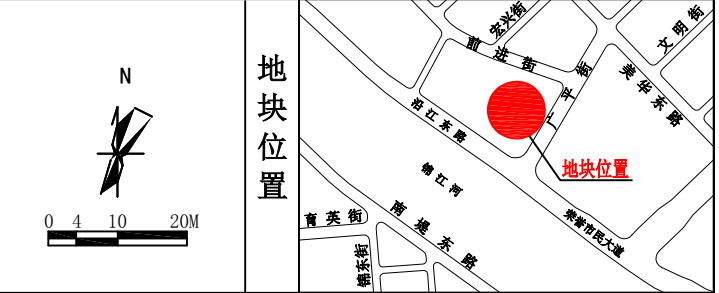
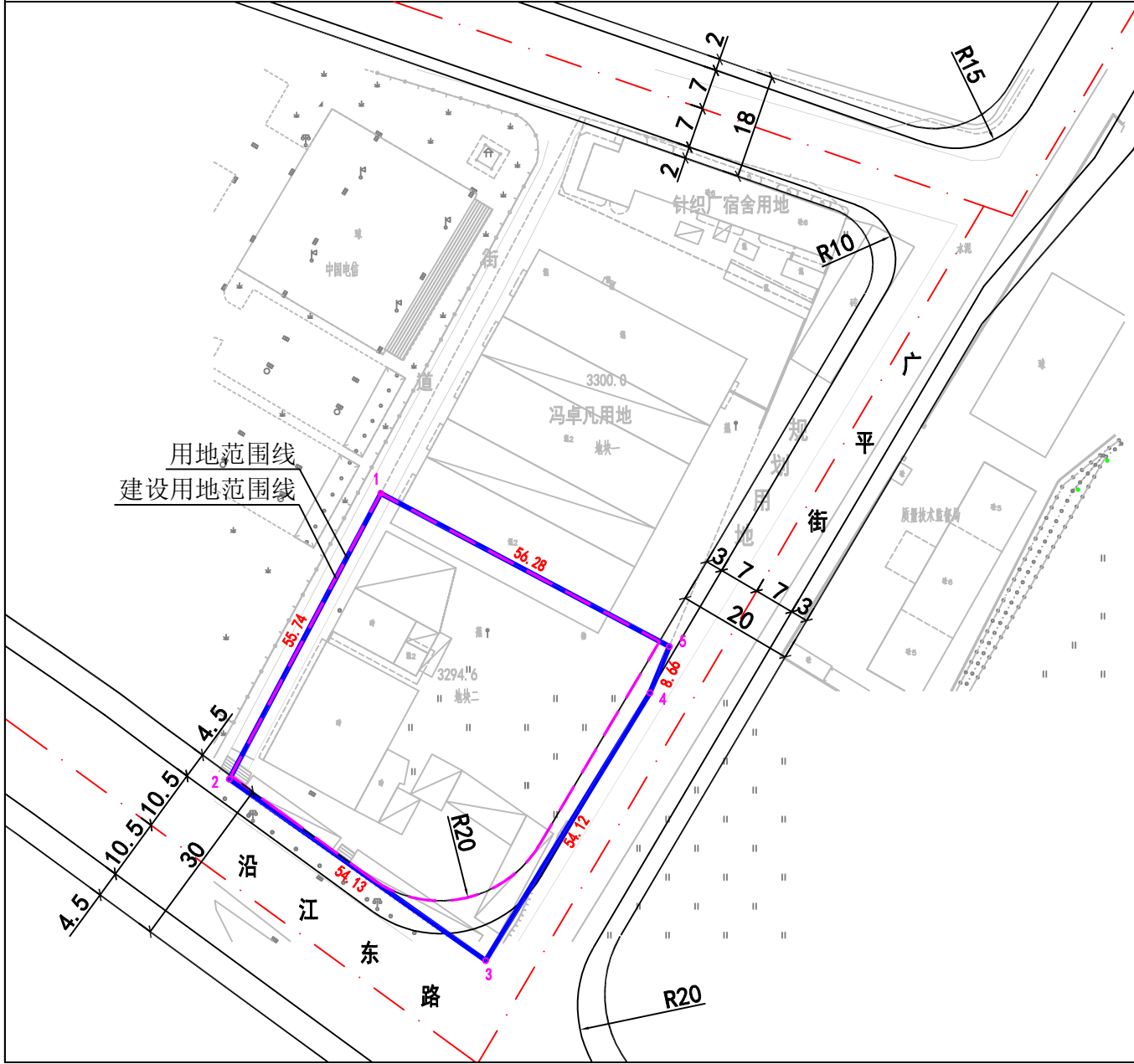
恩平市恩城东郊塔脚（3300.0平方米）规划用地图



- 地块规划设计要求
- 1、用地性质：住宅用地；
 - 2、用地位置：恩平市恩城东郊塔脚（3300.0平方米）；
 - 3、用地面积：蓝粗实线为用地范围线，规划用地面积为3300.0平方米（4.9500亩）；洋红粗虚线为建设用地范围线，建设用地面积为3286.0平方米（4.9290亩）；道路占用面积为14.0平方米；
 - 4、建设时必须符合规划规范要求，并按地块规划红线图及规划要求设计和建设；
 - 5、本图采用江门统一坐标系和1985年国家高程基准；
 - 6、本图尺寸单位为米，图纸尺寸与实际尺寸如有出入时，自然资源局具有最终修改解释权；
 - 7、此图有效期为一年，逾期须重新核发。

说明	此图用于公示使用。
图例	

恩平市恩城东郊塔脚（3294.6平方米）规划用地图



- 地块规划设计要求
- 1、用地性质：住宅用地；
 - 2、用地位置：恩平市恩城东郊塔脚（3294.6平方米）；
 - 3、用地面积：蓝粗实线为用地范围线，规划用地面积为3294.6平方米（4.9419亩）；洋红粗虚线为建设用地范围线，建设用地面积为3011.8平方米（4.5177亩）；道路占用面积为282.8平方米；
 - 4、建设时必须符合规划规范要求，并按地块规划红线图及规划要求设计和建设；
 - 5、本图采用江门统一坐标系和1985年国家高程基准；
 - 6、本图尺寸单位为米，图纸尺寸与实际尺寸如有出入时，自然资源局具有最终修改解释权；
 - 7、此图有效期为一年，逾期须重新核发。

说明	此图用于公示使用。
图例	